

# Městský úřad Domažlice

Odbor dopravy

náměstí Míru 1, pracoviště U nemocnice 579

344 20 Domažlice

---

SPIS: OD-3410/2016

Č.J.: MeDO-22574/2016-San

VYŘIZUJE: Vratislav Šantroch

TEL.: 379 719 228

FAX: 379 719 219

E-MAIL: podatelna@mesto-domazlice.cz

Domažlice 15.04.2016

## Oznámení veřejnou vyhláškou

### návrhu opatření obecné povahy - stanovení místních úpravy provozu na pozemních komunikacích

Městský úřad Domažlice, odbor dopravy, jako věcně a místně příslušný správní orgán ve smyslu ustanovení § 77 odst. 1 písm. c) a odst. 5 a § 124 odst. 6 zákona č. 361/2000 Sb., o provozu na pozemních komunikacích a o změnách některých zákonů (dále jen zákon), ve znění pozdějších předpisů, na základě návrhu právnické osoby – **Městyse Koloveč**, IČ: **00253481**, se sídlem: **U Staré fary čp. 142, 345 43 Koloveč**, podaného dne: **31.03.2016** a doplněného dne 13.04.2016, a jeho projednání s Policií České republiky, Krajským ředitelstvím policie Plzeňského kraje, územním odborem Domažlice, dopravním inspektorátem Domažlice, – vyjádření č. j.: KRPP-54714-1/ČJ-2016-030106, ze dne: 08.04.2016,

### o z n a m u j e

**následující návrh** opatření obecné povahy ve smyslu ustanovení § 171–174 zákona č. 500/2004 Sb., správní řád (dále jen správní řád), ve znění pozdějších předpisů, v návaznosti na ustanovení § 77 odst. 1 písm. c) a odst. 5 zákona o silničním provozu, kterým se **stanovují tyto místní úpravy provozu na dotčených pozemních komunikacích v městyse Koloveč**:

1) na silnici **II. tř. č. 183** (Domažlická ulice), ve vzdálenosti cca 10 m ve směru jízdy od obce Kanice od stávajících svislých informativních zónových dopravních značek IZ 4a „Obec“ a IZ 4b „Konec obce“ osadit **svislé informativní zónové dopravní značky IZ 8a „Zóna s dopravním omezením“ a IZ 8b „Konec zóny s dopravním omezením“**;

2) na silnici **II. tř. č. 183** (Tyršova ulice), ve vzdálenosti cca 28 m ve směru jízdy od obce Srbice od stávajících svislých informativních zónových dopravních značek IZ 4a „Obec“ a IZ 4b „Konec obce“ osadit **svislé informativní zónové dopravní značky IZ 8a „Zóna s dopravním omezením“ a IZ 8b „Konec zóny s dopravním omezením“**;

3) na silnici **II. tř. č. 185** (Palackého ulice), ve vzdálenosti cca 32 m ve směru jízdy od obce Chocomyšl od stávajících svislých informativních zónových dopravních značek IZ 4a „Obec“ a IZ 4b „Konec obce“ osadit **svislé informativní zónové dopravní značky IZ 8a „Zóna s dopravním omezením“ a IZ 8b „Konec zóny s dopravním omezením“**;

4) na silnici **III. tř. č. 1846** (Husova ulice), přemístit **stávající svislé informativní zónové dopravní značky IZ 4a „Obec“ a IZ 4b „Konec obce“** o cca 32 m ve směru jízdy do obce Všepadly;

- 5) na silnici III. tř. č. 1846 (Husova ulice), v místě původního osazení stávajících svislých informativních zónových dopravních značek IZ 4a „Obec“ a IZ 4b „Konec obce“ osadit **svislé informativní zónové dopravní značky IZ 8a „Zóna s dopravním omezením“ a IZ 8b „Konec zóny s dopravním omezením“**;
- 6) na silnici III. tř. č. 1858 (Sportovní ulice), ve vzdálenosti cca 30 m ve směru jízdy do obce Zíchov od stávajících svislých informativních zónových dopravních značek IZ 4a „Obec“ a IZ 4b „Konec obce“ osadit **svislé informativní zónové dopravní značky IZ 8a „Zóna s dopravním omezením“ a IZ 8b „Konec zóny s dopravním omezením“**;
- 7) na silnici III. tř. č. 18316 (Hřbitovní ulice), ve vzdálenosti cca 12 m ve směru jízdy do obce Květkovice od stávajících svislých informativních zónových dopravních značek IZ 4a „Obec“ a IZ 4b „Konec obce“ osadit **svislé informativní zónové dopravní značky IZ 8a „Zóna s dopravním omezením“ a IZ 8b „Konec zóny s dopravním omezením“**;
- 8) na **účelové komunikaci** vedoucí do lokality Holec (Sportovní ulice), ve vzdálenosti cca 10 m od hranice pozemku parc. č. 2044 (komunikace) ve směru jízdy do lokality Holec osadit **svislé informativní zónové dopravní značky IZ 8a „Zóna s dopravním omezením“ a IZ 8b „Konec zóny s dopravním omezením“**;
- 9) na **místní komunikaci** na pozemku parc. č. 646/2 (plocha u objektu hasičské zbrojnice) osadit **svislou informativní provozní dopravní značku IP 11a „Parkoviště“**;
- 10) na **místní komunikaci** na pozemku parc. č. 268/1 (plocha u objektu mateřské školy) osadit **svislou informativní provozní dopravní značku IP 11a „Parkoviště“**;

to vše dle informativních schémat situací (9x) se zakreslením míst osazení navrženého dopravního značení a dle informativního nákresu navržených dopravních značek IZ 8a a IZ 8b.

Veškeré navržené dopravní značky IZ 8a a IZ 8b budou provedeny s vyobrazením symbolu: svislé zákazové dopravní značky B 29 „Zákaz stání“

symbolu dodatkové tabulky E 9 „Druh vozidla“ s vyobrazením symbolu nákladního automobilu  
symbolu dodatkové tabulky E 5 „Nejvyšší povolená hmotnost.“

Správní orgán upozorňuje, že ve smyslu ustanovení § 3 vyhl. č. 294/2015 Sb., kterou se provádějí pravidla provozu na pozemních komunikacích, je možné dopravní značku IZ 4b umístit po levé straně pozemní komunikace na rub dopravní značky IZ 4a.

#### PODMÍNKY, ZA KTERÝCH LZE PROVÉST STANOVENÉ MÍSTNÍ ÚPRAVY PROVOZU NA DOTČENÝCH POZEMNÍCH KOMUNIKACÍCH:

- Stanovené dopravní značky musí svým provedením odpovídat příslušným ustanovením zákona v návaznosti na vyhlášku č. 294/2015 Sb., kterou se provádějí pravidla provozu na pozemních komunikacích a úprava a řízení provozu na pozemních komunikacích, ve znění pozdějších předpisů, a na související předpisy.
- Při instalaci stanovených dopravních značek budou dodržována ustanovení „Zásad pro dopravní značení na pozemních komunikacích“ - technické podmínky TP 65.
- Stanovené dopravní značky budou provedeny výhradně jako reflexní třídy minimálně R 1 podle příslušných platných ČSN.
- Žadatel zajistí odbornou instalaci stanoveného dopravního značení.

#### Odůvodnění:

Zdejší správní orgán obdržel návrh právnické osoby – Městyse Koloveč o stanovení místních úprav provozu na silnici II. tř. č. 183, silnici II. tř. č. 185, silnici III. tř. č. 1846, silnici III. tř. č. 185á, silnici III. tř. č. 18316, místních komunikacích (2x parkoviště) a účelové komunikaci v: městyse Koloveč. Požadováno bylo upravit provoz v městyse Koloveč osazením na uvedených pozemních komunikacích svislých informativních zónových dopravních značek IZ 8a a IZ 8b tak, aby bylo zamezeno stání nákladních vozidel o hmotnosti vyšší než 7,5 t na pozemních komunikacích. Dále bylo požadováno upravit dopravní režim na silnici III. tř. č. 1846 přesunutím stávajících svislých informativních dopravních zónových značek IZ 4a a IZ 4b a dopravně označit plochy vymezené nově jako parkoviště.

Navrhovatel odůvodnil svůj návrh následovně. Vedení městyse Koloveč již dlouhodobě čelí žádostem obyvatel městyse, aby zamezilo parkování nákladních vozidel v zastavěném území městyse, která parkují na nevhodných místech bránících ostatním účastníkům silničního provozu bezproblémovému průjezdu po komunikacích oběma směry a v řadě případů také pohybu po krajnicích či chodnicích lemujících místní komunikace. Na veřejném zasedání zastupitelstva městyse Koloveč ze dne 08.02.2016 proto schválilo

zastupitelstvo městyse Usnesením č. 14 přijetí opatření spočívajícího v osazení dopravních značek Zóna s dopravním omezením – zákaz parkování pro nákladní vozidla s hmotností nad 7,5 tun IZ 8a a IZ 8b na všech vjezdech do městyse a současně umožnění parkování těmto nákladním vozidlům na parkovišti v ulici Hřbitovní případně Sportovní. Vjezd vozidel zásobování do městyse tím nebude dotčen či omezen. Nově označená parkoviště jsou umístěna v docházkové vzdálenosti do středu městyse. Městys Koloveč pro vozidla nad 7,5 tun vyznačí parkovací plochy, kde bude možné parkování nákladních vozidel. Jedna parkovací plocha se bude nacházet v ulici Hřbitovní před hasičskou zbrojnicí (cca 7 parkovacích míst) a druhé parkovací místo se bude nacházet v ulici Sportovní při výjezdu směrem do lokality Holec (1 parkovací místo). Vozidla na parkovišti v ulici Hřbitovní budou parkovat šikmo s výjezdem směrem do centra městyse a vozidlo na parkovišti v ulici Sportovní bude parkovat podélně s výjezdem směrem do centra městyse. Návrh přemístění stávajících svislých informativních zónových dopravních značek IZ 4a a IZ 4b odůvodnil navrhovatel takto: zde je podél komunikace vybudován chodník pro pěší až k hranici pozemku parc. č. 541/2, přičemž k tomu zdejší správní orgán přidává svou úvahu, že se jedná o přemístění na hranici zastavěného území.

Zdejší správní orgán k návrhu obdržel vyjádření majetkového správce vlastníka dotčených silnic, který ve svém vyjádření uvedl, že s předmětným návrhem souhlasí.

Zdejší správní orgán ve smyslu ustanovení § 77 odst. 3 zákona projednal předmětný návrh místních úprav provozu na zájmových pozemních komunikacích s Policií České republiky, Krajským ředitelstvím policie Plzeňského kraje, územním odborem Domažlice, dopravním inspektorátem Domažlice. Ve svém vyjádření daný příslušný orgán policie vyjádřil souhlas s daným návrhem předmětné místní úpravy provozu za předpokladu, že dopravní značky IZ 8a a IZ 8b budou umístěny i v ulici Hřbitovní a Sportovní (toto návrh v původní podobě neobsahoval). A dále orgán policie ve svém vyjádření doporučil dopravní značky IP 11a doplnit dodatkovou tabulkou E 9 s vyznačením symbolu nákladního automobilu a vyznačení vodorovným dopravním značením konkrétních míst určených pro stání nákladních vozidel, aby tato vozidla nebránila ve výjezdu HZS.

Vyjádření orgánu policie bylo zdejším správním orgánem tlumočeno navrhovateli, který svůj původní návrh doplnil o osazení dopravních značek IZ 8a a IZ 8b také na silnici III. tř. č. 18316 a na účelovou komunikaci vedoucí do lokality Holec. A dále navrhovatel uvedl, že parkovací plocha v ulici Hřbitovní bude ohraničena betonovými květníky, aby parkující vozidla nebránila výjezdu hasičské techniky. Na tomto základě si zdejší správní orgán učinil správní úvahu, že vodorovné dopravní značení, které by vyznačovalo jednotlivá stání navrhovatel nadále nenavrhuje, neboť je stejně jako zdejší správní orgán považuje za nadbytečné. A dále si zdejší správní orgán učinil správní úvahu, že navrhovatel nemá v úmyslu doplnit dopravní značky IP 11a dodatkovými tabulkami, které by parkoviště vyhradila pouze pro nákladní vozidla, že parkoviště mají být určena i pro parkování osobních vozidel, proto nebylo uvedené dopravní značení zdejším správním orgánem stanoveno.

Stanovení místních úprav provozu na pozemních komunikacích, jde-li o světelné signály, příkazové a zákazové značky dopravní značky, dopravní značky upravující přednost a dodatkové tabulky k nim nebo jiné dopravní značky ukládající účastníkovi silničního provozu povinnosti odchylné od obecné úpravy provozu na pozemních komunikacích se dle ustanovení § 77 odst. 5 zákona realizuje formou opatření obecné povahy ve smyslu ustanovení § 171–174 správního řádu.

Předmětný návrh místních úprav provozu na zájmových pozemních komunikacích obsahuje i jiné než uvedené druhy dopravních značek, přičemž zdejší správní orgán se v rámci efektivity svých správních postupů rozhodl je zahrnout do opatření obecné povahy.

K žádosti byly přiloženy grafické přílohy – 9x informativní schéma situace se zakreslením míst osazení navrženého dopravního značení  
– informativní nákres navržených dopravních značek IZ 8a a IZ 8b.

### **Poučení:**

Ve smyslu ustanovení § 171 správního řádu není závazné opatření obecné povahy právním předpisem ani rozhodnutím.

Ve smyslu ustanovení § 173 odst. 2 správního řádu nelze proti opatření obecné povahy podat opravný prostředek.

Ve smyslu ustanovení § 172 odst. 4 správního řádu k návrhu opatření obecné povahy může kdokoliv, jehož práva, povinnosti nebo zájmy mohou být opatřením obecné povahy přímo dotčeny, uplatnit u správního orgánu písemné připomínky.

Podávané připomínky musí splňovat rámcové náležitosti podání ve smyslu ustanovení § 37 správního řádu, tedy musí z nich být zřejmé, kdo je činí (tzn., zda je splněna podmínka přímého dotčení v právech, povinnostech nebo zájmech), které věci se týká (tzn., proti jakému návrhu opatření obecné povahy, resp. jeho části, připomínka směřuje) a co se navrhuje.

Ve smyslu ustanovení § 172 odst. 5 správního řádu mohou vlastníci nemovitostí, jejichž práva, povinnosti nebo zájmy související s výkonem vlastnického práva mohou být opatřením obecné povahy přímo dotčeny, nebo, určí-li tak správní orgán, i jiné osoby, jejichž oprávněné zájmy mohou být opatřením obecné povahy přímo dotčeny, proti tomuto návrhu podat písemné odůvodněné námítky.

**Městský úřad Domažlice, odbor dopravy, tímto ve smyslu ustanovení § 172 odst. 1 správního řádu**

**v y z ý v á**

**osoby, jejichž práva, povinnosti nebo zájmy mohou být tímto opatřením obecné povahy přímo dotčeny, aby k uvedenému návrhu opatření obecné povahy podávaly u zdejšího správního orgánu písemné připomínky.**

**Dále zdejší správní orgán vyzývá vlastníky nemovitostí, jejichž práva, povinnosti nebo zájmy související s výkonem vlastnického práva mohou být opatřením obecné povahy přímo dotčeny, aby podávaly proti tomuto návrhu písemné odůvodněné námítky.**

**Pro podávání písemných připomínek a písemných odůvodněných námitek je stanovena lhůta 30 dnů ode dne zveřejnění (15. den vyvěšení na úřední desce) této veřejné vyhlášky.**

Ing. Jan Koš  
vedoucí odboru dopravy  
v zastoupení Vratislav Šantroch

#### **Nedílná příloha**

9x informativní schéma situace se zakreslením míst osazení navrženého dopravního značení  
informativní nákres navržených dopravních značek IZ 8a a IZ 8b.

#### **Doručuje se:**

##### **Navrhovatel**

Městys Koloveč, U Staré fary čp. 142, 345 43 Koloveč (doručí se prostřednictvím datové schránky)

##### **Na vědomí**

Plzeňský kraj, Škroupova čp. 18, 306 13 Plzeň, prostřednictvím Správy a údržby silnic Plzeňského kraje, příspěvkové organizace, Škroupova čp. 18, 306 13 Plzeň (doručí se prostřednictvím datové schránky)

Policie České republiky, Krajské ředitelství policie Plzeňského kraje, územní odbor Domažlice, dopravní inspektorát, 344 15 Domažlice (doručí se prostřednictvím datové schránky)

Městský úřad Domažlice, náměstí Míru čp. 1, 344 20 Domažlice (k vyvěšení na úřední desce a podání zprávy zdejšímu správnímu orgánu o datu vyvěšení a sejmutí této veřejné vyhlášky)

Úřad městyse Koloveč, U Staré fary č. 142, 345 43 Koloveč (k vyvěšení na úřední desce a podání zprávy

zdejšímu správnímu orgánu o datu vyvěšení a sejmutí této veřejné vyhlášky) (doručí se prostřednictvím datové schránky)

**Tento návrh opatření obecné povahy musí být zveřejněn vyvěšením na úřední desce po dobu nejméně 15 dní.**

Úřední deska Městského úřadu Domažlice:

Vyvěšeno dne:

Sejmuto dne:

Současně tímto Městský úřad Domažlice potvrzuje, že tato písemnost byla zveřejněna způsobem umožňujícím dálkový přístup ve smyslu ustanovení § 25 odst. 2 správního řádu.

Razítko a podpis orgánu potvrzujícího vyvěšení a sejmutí této písemnosti:

Úřední deska Úřadu městyse Koloveč:

Vyvěšeno dne:

**Městys Koloveč**  
U Staré Fary 142  
345 43 Koloveč  
IČ: 002 53 481, DIČ: CZ00253481



Sejmuto dne:

Současně tímto Úřad městyse Koloveč potvrzuje, že tato písemnost byla zveřejněna způsobem umožňujícím dálkový přístup ve smyslu ustanovení § 25 odst. 2 správního řádu.

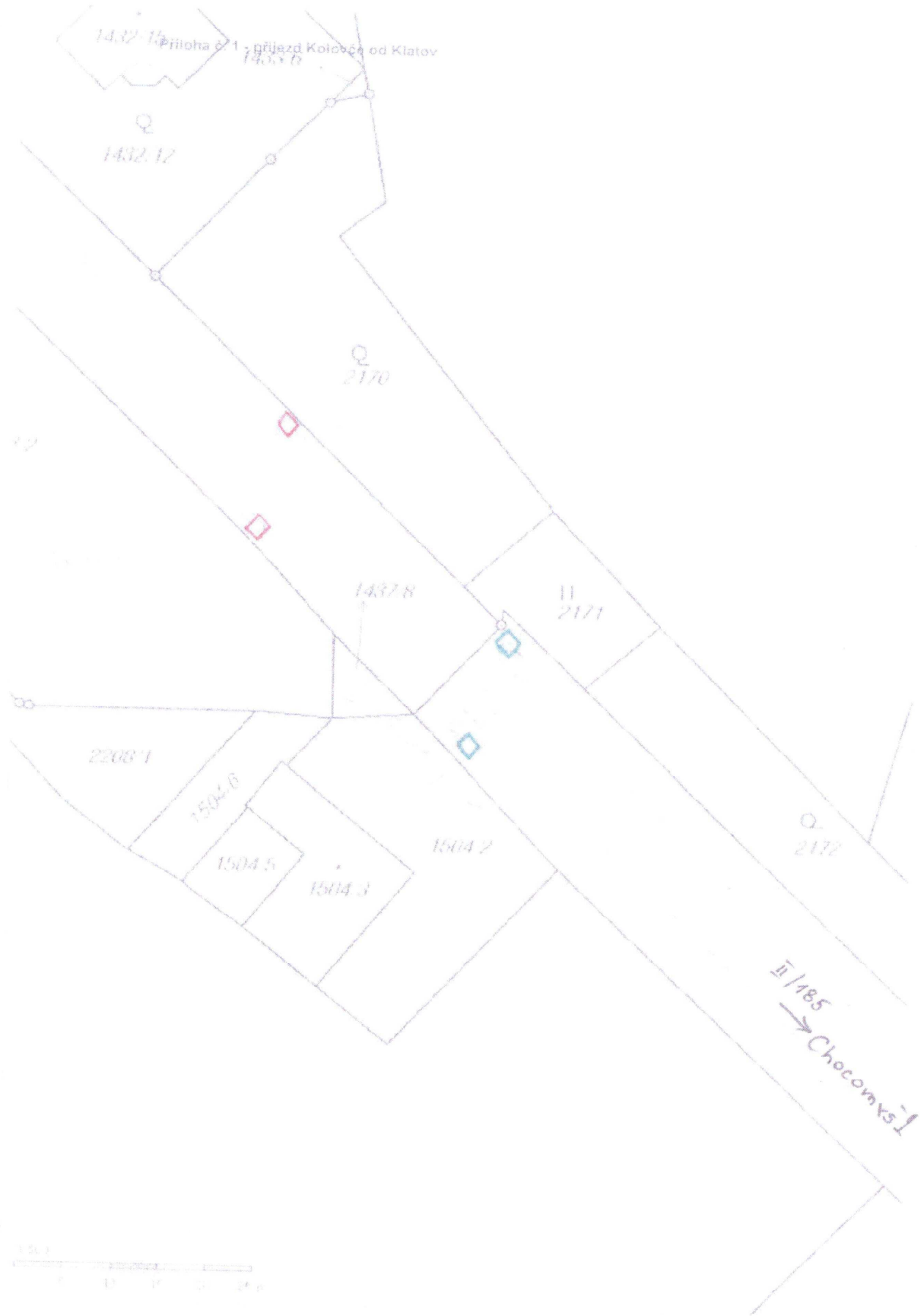
Razítko a podpis orgánu potvrzujícího vyvěšení a sejmutí této písemnosti:

**Městys Koloveč**  
U Staré Fary 142  
345 43 Koloveč  
IČ: 002 53 481, DIČ: CZ00253481



IZ 8a, IZ 8b

obce - stávající IZ 4a, IZ 4b

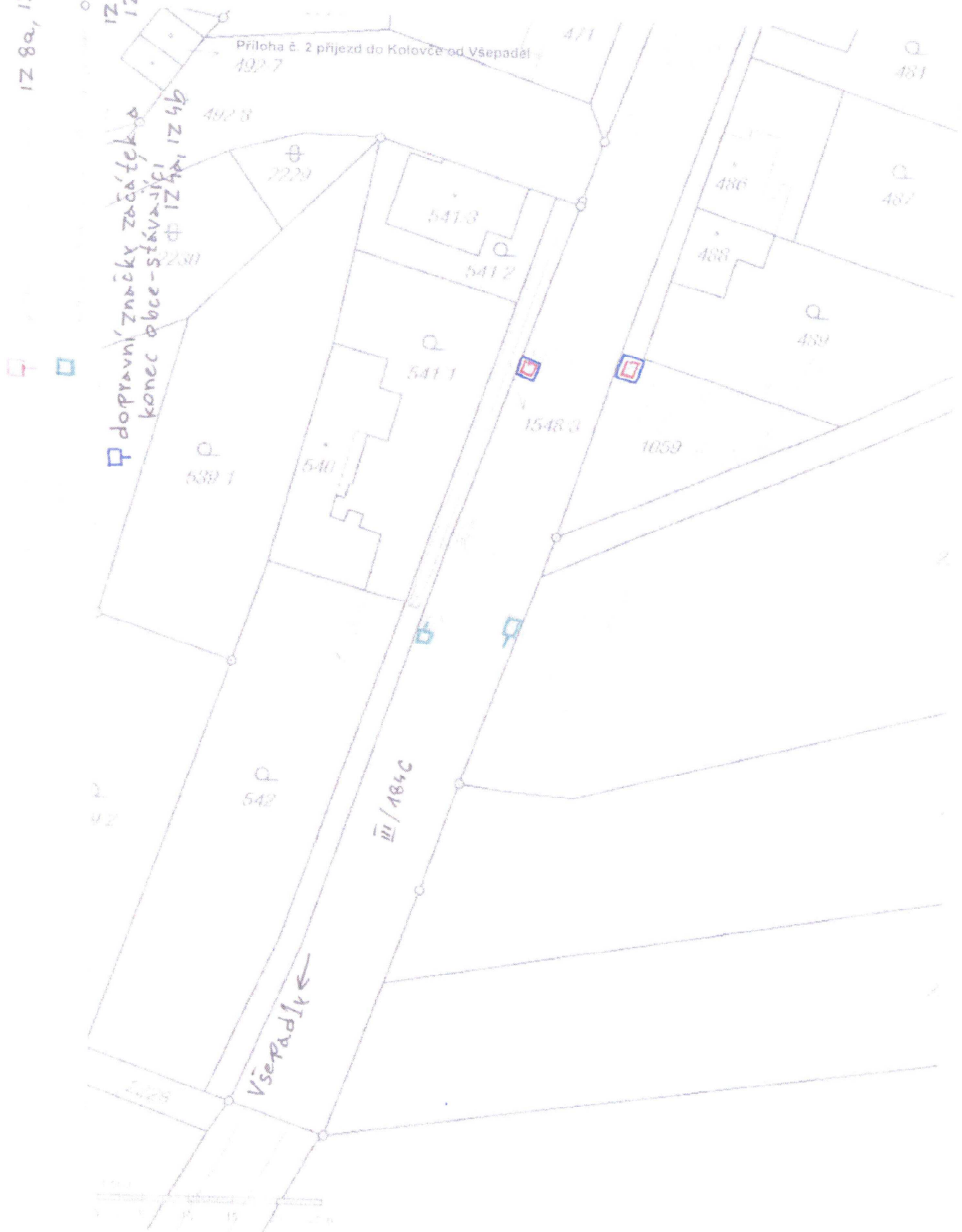


IZ 8a, IZ 8b

obce - nové

Publikace dat ISKN Tisk - 1s :468ms, 171 prvků.

Stránka č. 1 / 1







Příloha č. 4 - příjezd do Kolovčve od Staňkova

IZ 8a, IZ 8b

obce - stávkující IZ 4a, IZ 4b









*Handwritten notes:*  
Dopravní zastávka Zelený (základní i lanoec)  
Mimořádně velký strom i jeho stínění  
15m od hranice 266/2 dle výš. měř. 1992/2





*Mapa zobrazená tímto způsobem obsahuje pouze orientační údaje a není určena k právnímu využití.*

**□** dopravní značky zóny (základní i levné)  
**□** dopravní značky základní a levné včetně




ZÓNA



7,5 t

128



179