

Městys Koloveč

Tyršova 10, 345 43 Koloveč

Tel. 379494222, Fax 379494311, E-mail info@mestyskolovec.cz

Městys Koloveč v souladu s ust. § 39 odst. 1 zák.č. 128/2000 Sb. o obcích v platném znění

z v e ř e j ň u j e záměr městyse

směnit nemovitosti:

účastníci směny –

1. Městys Koloveč, IČ 00253481, se sídlem Tyršova 10, 345 43 Koloveč
2. Kartáčovna Koloveč, spol. s r.o., IČ 45359571, se sídlem Domažlická 145, 345 43 Koloveč

nemovitosti –

1. směna ve prospěch Městyse Koloveč - část pozemků KN, č. parcely 85/1 – zastavěná plocha, díl d) o výměře 7m² a díl f) o výměře 1m², č. parcely 85/2 – ostatní plocha, díl e) o výměře 31 m² a díl g) o výměře 2 m², (celková směňovaná výměra činí 41 m²), nově označené Geometrickým plánem č. 466-313/2010 ze dne 3.9.2010 jako pozemky KN, č. parcely 85/2 – ostatní plocha a č. parcely 1530/3 – ostatní plocha v katastrálním území a obci Koloveč,

2. směna ve prospěch Kartáčovny Koloveč spol. s r.o. – část pozemku KN, č. parcely 1530 – ostatní plocha, díl c) o výměře 4 m² a díl bez označení o výměře 66 m², (celková směňovaná výměra činí 70 m²), nově označené Geometrickým plánem č. 466-313/2010 ze dne 3.9.2010 jako pozemky KN, č. parcely 85/3 – ostatní plocha a č. parcely 1530/2 – ostatní plocha v katastrálním území a obci Koloveč,

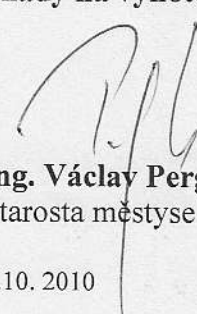
účel směny – užívání pozemků jako veřejného prostranství s výhledem využití jako budoucího chodníku na straně jedné a užívání jako vjezdů do objektu Kartáčovny na straně druhé

podmínky směny - přímá směna pozemků ve prospěch Městyse Koloveč o výměře 41 m² a ve prospěch Kartáčovny Koloveč spol. s r.o. o výměře 70 m² s tím, že Kartáčovna Koloveč spol. s r.o. uhradí správní poplatek za vklad do KN a náklady na vyhotovení GP

Lokalizace nemovitostí – viz. příložená situace


V Kolovči dne 11.10. 2010

Městys Koloveč
Tyršova 10, 345 43 Koloveč
IČ: 002 53 481


Ing. Václav Pergl
Starosta městyse Koloveč

Zveřejněno na úřední desce městyse Koloveč a na www.mestyskolovec.cz dne : 11.10. 2010

Sejmuto z úřední desky městyse Koloveč a z www.mestyskolovec.cz dne:

Úřad městyse Koloveč
Tyršova 10
345 43 Koloveč


VÝKAZ DOSAVADNÍHO A NOVÉHO STAVU ÚDAJŮ KATASTRU NEMOVITOSTÍ

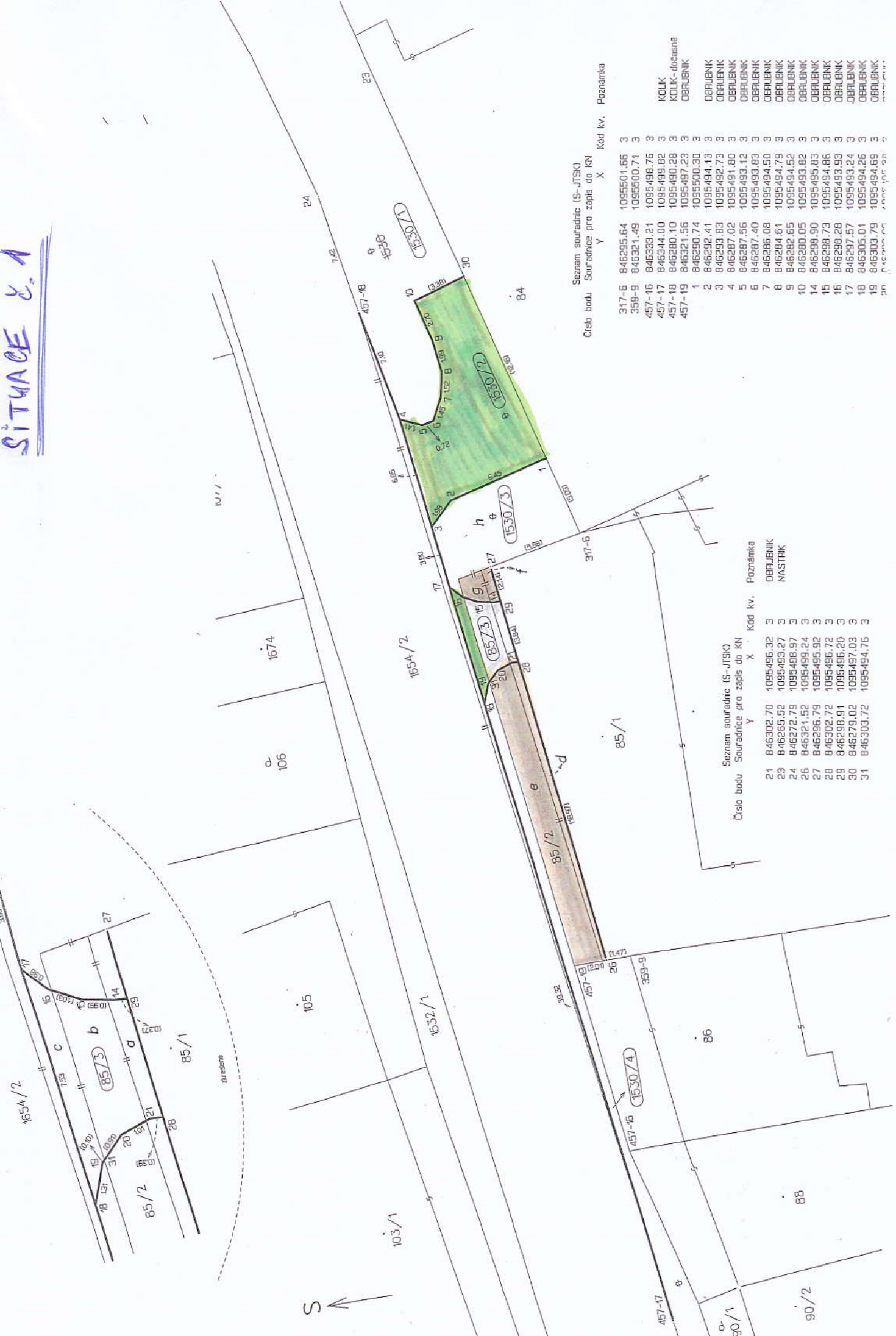
Dosavadní stav				Nový stav											
Označení pozemku parc. číslem	Výměra parcely		Druh pozemku Způsob využití	Označení pozemku parc. číslem	Výměra parcely		Druh pozemku Způsob využití	Typ stavby Způsob využití	Způs. určení výměr	Porovnání se stavem evidence právních vztahů					
	ha	m ²			ha	m ²				Díl přechází z pozemku označeného v katastru nemovitostí	Číslo listu vlastnictví	Výměra dílu		Označení dílu	
										katastru nemovitostí	dřívější poz. evidenci	ha	m ²		
85/1	12	57	zast. pl.	85/1	12	47	zast. pl. ostat. pl.	bez čp/če obč. vyb.	0						
				85/3		13	ost.komunik		2	85/1	710		2	a	
										85/2	710		7	b	
										1530	1		4	c	
													13		
85/2		40	ostat. pl. jiná plocha	85/2		38	ostat. pl. jiná plocha		2	85/1	710		7	d	
										85/2	710		31	e	
													38		
1530	31	64	ostat. pl. ost.komunik	1530/1	29	47	ostat. pl. ost.komunik		0						
				1530/2		66	ostat.komunik		2	1530	1		66		
				1530/3		43	ostat.komunik		2	85/1	710		1	f	
										85/2	710		2	g	
										1530	1		40	h	
													43		
				1530/4		94	ostat. pl. ost.komunik		0						
1654/2	80	69	ostat. pl. silnice	1654/2	80	82	ostat. pl. silnice		0						
	1	25	30		1	25	30								

od Karloš
od M. H. S. < 4/12
70
E

Dělit nebo scelovat pozemky lze jen na základě územního rozhodnutí, pokud podmínky pro ně nejsou stanoveny jiným rozhodnutím nebo opatřením.

<h2>GEOMETRICKÝ PLÁN</h2> <p>pro rozdělení pozemku</p>	Náležitosti a přesnosti odpovídá právním předpisům.	Katastrální úřad, katastrální pracoviště souhlasí s očíslováním parcel.
		
Vyhotovil: AGROREAL CZ s.r.o. Kaprova 14, 110 00 Praha 1 provozovna Vodní 11, Domažlice	Geometrický plán ověřil úředně oprávněný zeměměřický inženýr: Ing. Petr Císlar	Souhlas katastrálního úřadu, katastrálního pracoviště potvrdil: Libuše Hanáčíková
Číslo plánu: 466-313/2010 Okres: Domažlice Obec: Koloveč Katastrální území: Koloveč Mapový list: Přeštice 8-7/3 Kód způsobu určení výměr je určen podle §77 odst. 2 vyhlášky č. 26/2007 Sb.		
Dosavadním vlastníkům pozemků byla poskytnuta možnost seznámit se v terénu s průběhem navrhovaných nových hranic, které byly označeny předepsaným způsobem: obrubičkem	Dne 3.9.2010 Číslo 267/2010 Úředně oprávněný zeměměřický inženýr odpovídá za odbornou úroveň geometrického plánu, za dosažení předepsané přesnosti a za správnost a úplnost náležitostí podle právních předpisů.	Dne 14-09-2010 Číslo 407/10 Jeden vprvopis geometrického plánu a předepsané přílohy jsou uloženy u katastrálního úřadu, katastrálního pracoviště.

SITUACE č. 1



Seznam souřadnic (S-JTSK)
Číslo bodu Souřadnice pro zapis do KN X Y Poznámka

Číslo bodu	X	Y	Poznámka
317-6	846295.64	1095501.66	3
359-9	846321.49	1095500.71	3
457-16	846333.21	1095498.75	3
457-17	846344.00	1095499.82	3
457-18	846280.10	1095490.28	3
457-19	846321.56	1095497.23	3
1	846290.74	1095500.30	3
2	846292.41	1095494.13	3
3	846293.83	1095492.73	3
4	846287.02	1095491.80	3
5	846287.56	1095493.12	3
6	846287.40	1095493.83	3
7	846286.08	1095494.50	3
8	846284.61	1095494.79	3
9	846282.65	1095494.52	3
10	846280.05	1095493.82	3
14	846298.90	1095495.83	3
15	846288.73	1095494.86	3
16	846290.28	1095493.93	3
17	846297.57	1095493.24	3
18	846305.01	1095494.26	3
19	846303.79	1095494.68	3
20	846303.79	1095494.68	3

Seznam souřadnic (S-JTSK)
Číslo bodu Souřadnice pro zapis do KN X Y Poznámka

Číslo bodu	X	Y	Poznámka
21	846302.70	1095496.32	3
23	846285.52	1095493.27	3
24	846272.79	1095488.97	3
26	846321.52	1095499.24	3
27	846286.79	1095495.92	3
28	846302.72	1095496.72	3
29	846298.91	1095496.20	3
30	846279.02	1095497.03	3
31	846303.72	1095494.75	3