

MĚSTSKÝ ÚŘAD DOMAŽLICE

Odbor dopravy

náměstí Míru 1, pracoviště U Nemocnice 579

344 20 Domažlice

Číslo jednací: MeDO-1122/2021-Bra
Spis. značka: OD-263/2021
Počet listů: 1
Počet příloh: 1 (3 listy)

Vyřizuje: Hana Braunová
Telefon: 379 719 227

Datum: 06.01.2021

Oznámení veřejnou vyhláškou opatření obecné povahy -stanovení přechodné úpravy provozu na pozemní komunikaci

Městský úřad Domažlice, odbor dopravy, jako věcně a místně příslušný obecní úřad obce s rozšířenou působností ve smyslu ustanovení § 77 odst. 1 písm. c) a odst. 5 a § 124 odst. 6 zákona č. 361/2000 Sb., o provozu na pozemních komunikacích a o změnách některých zákonů (dále jen „zákon o silničním provozu“), ve znění pozdějších předpisů, na základě žádosti právnické osoby – Chodské vodárny a kanalizace, a. s., IČ: 49788761, Bezděkovské předměstí 388, 344 78 Domažlice podané dne 04.01.2021, po předchozím písemném vyjádření Policie České republiky, Krajského ředitelství policie Plzeňského kraje, územního odboru Domažlice, dopravního inspektorátu Domažlice, č. j. KRPP-992-1/ČJ-2021-030106, ze dne 04.01.2021,

s t a n o v í

opatřením obecné povahy ve smyslu ustanovení § 173 zákona č. 500/2004 Sb., správní řád, ve znění pozdějších předpisů (dále jen správní řád“) v návaznosti na ustanovení § 77 odst. 1 písm. c) a odst. 5 zákona o silničním provozu následující přechodnou úpravu provozu na dotčené pozemní komunikaci:

Dotčený úsek: silnice III. tř. č. 1858 v k. ú. Zichov – výkopové práce ve vozovce za účelem stavby vodovodních přípojek a provedení konečné povrchové úpravy v obci Zichov

Stanovené dopravní značení: Z4a, Z2 + min. 3 výstražná světla, C4b, A 7a, A 15

Doba platnosti: po dobu provádění stavebních prací (leden – duben 2021)

Toto stanovení přechodné úpravy provozu se vydává za následujících podmínek:

Osazené dopravní značení musí být v souladu s ustanoveními zákona o provozu na pozemních komunikacích, platnými souvisejícími předpisy (zákona č. 361/2000 Sb. a vyhláškou č. 294/2015 Sb.) a zásadami (TP 66). Stanovené dopravní značky budou instalovány bezprostředně před zahájením stavebních prací na místní komunikaci. Úprava provozu, která nebude v souladu s touto přechodnou úpravou provozu, bude po dobu trvání přechodné úpravy zneplatněna. Použité dopravní značky v retroreflexním provedení musí být osazené na stabilních stojanech opatřených červeno-bílými pruhy, spodní hranou ve výšce minimálně 0,60 m nad vozovkou, zábrana pro označení uzavírky Z2 ve výšce její horní hrany 1,00 m nad vozovkou, nebo na podpěrných sloupcích opatřených nátěrem se střídavě červeno-bílými pruhy šířky 0,10 - 0,20 m v celkové délce min. 0,45 m, podpěrné sloupky budou uchyceny v podkladních deskách. Navrhovatel zajistí, aby použité

dopravní značky byly po celou dobu udržovány v plně funkčním stavu a v čistotě, a aby byly správně umístěny a připevněny.

Odůvodnění:

Zdejší správní orgán stanovil na základě žádosti navrhovatele a souhlasného vyjádření Policie ČR výše uvedenou přechodnou úpravu provozu na silnici III. tř. č. 1858 v k. ú. Zichov v souvislosti se stavbou vodovodních přípojek a provedení konečné povrchové úpravy vozovky. Uvedené práce lze z hlediska bezpečného a plynulého provozu provádět pouze za omezeného provozu v dotčeném úseku předmětné silnice. V souladu s ustanovením § 77 odst. 5 zákona o silničním provozu nedoručoval zdejší úřad návrh opatření obecné povahy a nevyzýval dotčené osoby k podávání připomínek nebo námitek.

Předmětný návrh přechodné úpravy provozu na zájmových pozemních komunikacích obsahuje i jiné než uvedené druhy dopravních značek (zákazové a příkazové dopravní značky), přičemž zdejší správní orgán se rozhodl je zahrnout do opatření obecné povahy, a to z důvodu celkové přehlednosti dopravního opatření.

Předmětná přechodná úprava provozu na dotčených pozemních komunikacích není v rozporu s obecně platnými předpisy a s principy bezpečnosti a plynulosti silničního provozu.

Poučení:

Ve smyslu ustanovení § 173 odst. 2 správního řádu nelze proti opatření obecné povahy podat opravný prostředek.

Ve smyslu ustanovení § 77 odst. 5 zákona o silničním provozu nabývá toto opatření obecné povahy účinnosti pátým dnem po jeho vyvěšení.

Toto stanovení přechodných úprav provozu na dotčených pozemních komunikacích je platné pouze spolu s povolením zvláštního užívání pozemních komunikací.

Stanovené přechodné dopravní značení lze instalovat jen po nabytí účinnosti tohoto opatření obecné povahy. Termín nabytí účinnosti tohoto opatření obecné povahy je držitel povolení zvláštního užívání pozemních komunikací povinen si sám zjistit (informovat se u zdejšího správního orgánu).

Toto stanovení přechodných úprav provozu na dotčených pozemních komunikacích v případě, že by před jeho realizací došlo ke změně daného stavu a jeho okolností, pro které byly úpravy provozu stanoveny, pozbývá platnosti.

Ing. Jan Koš
vedoucí odboru dopravy

1 příloha

Tento návrh opatření obecné povahy musí být zveřejněn na úřední desce a musí být vyvěšen na dobu nejméně 15 dní.

Úřední deska Městského úřadu Domažlice:

Vyvěšeno dne:

Sejmuto dne:

Současně tímto Městský úřad Domažlice potvrzuje, že tato písemnost byla zveřejněna způsobem umožňujícím dálkový přístup ve smyslu ustanovení § 25 odst. 2 správního řádu.

Razítko a podpis orgánu potvrzujícího vyvěšení a sejmutí této písemnosti:

Úřad městyse Koloveč
U Staré Fary 142
345 43 Koloveč

Úřední deska Úřadu městyse Koloveč:

Vyvěšeno dne: 7. 1. 2021

Sejmuto dne:

Současně Úřad městyse Koloveč potvrzuje, že tato písemnost byla zveřejněna způsobem umožňujícím dálkový přístup ve smyslu ustanovení § 25 odst. 2 správního řádu.

Razítko a podpis orgánu potvrzujícího vyvěšení a sejmutí této písemnosti:

Úřad městyse Koloveč
U Staré Fary 142
345 43 Koloveč

Příloha k č. j. KRPP-992-1/ČJ-2021-030106


18. 12. 2020

Zachov (Část orně) • Mapa.cz

Stavba vedoucí přes příkopky (7 ks - 5 výhledů cca 1 x 1 m, 1 výhled přes vozovku do půdních) přechodné dopravní značení dle schématu B/2.

[Handwritten signature]

OPRAVA
KRAJSKÝ ÚŘAD
Příloha k č. j. KRPP-992-1/ČJ-2021-030106



MART.CZ

60 Serverová, s. r. o. 2020 a. n. s. o.

<https://mapy.ceska.cz/14063658-43-d871a708?z=16&id=65000&w=400&h=400>

18.10.2020

Země (Část úlohy) - Měry.cz

řezem - asfaltovou výkopu do staré vodovodní sítě a vodovodních přípojk v ulici Husova

-- demontážní výkopy (staré sítě a přípojk na vlnitky)


-- překop výkopy (po přípojkách)

-- podélný výkop v kraj výkopy (po částech)

PŘECHODNÉ DOPRAVNÍ ZAŘEZENÍ -- DLE SCHEMATU D12

1/200

1:100
1:50
1:25
1:10
1:5
1:2
1:1



MĚRY.CZ

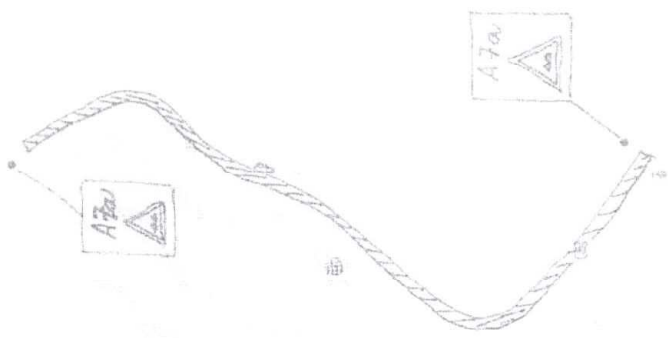
18.10.2020

18.10.2020

Zelčov - stavba vodovodu a vodovodných prípojk (a uvedená úseky)
- kanalizačné vozovky v sieti prvkovanej úpravy potrubí
(umiestniť značky A7a)

[Handwritten signature]

Príloha 1
Mária, CZ
18. 12. 2023
18. 12. 2023
18. 12. 2023



0,4

MARIA.CZ