

Městský úřad Domažlice

Odbor životního prostředí
náměstí Míru 1, pracoviště U Nemocnice 579
344 20 Domažlice

Č.spisu: OŽP-7735/2019

Č.j.: MeDO-51671/2019-Aul-DS

Vyřizuje: Aulická, tel.: 379719263

Datum: 20.8.2019

N Á V R H

OPATŘENÍ OBECNÉ POVAHY OCHRANNÉ PÁSMO VODNÍHO ZDROJE

Výroková část:

Odbor životního prostředí Městského úřadu Domažlice, jako vodoprávní úřad příslušný podle § 106 zákona č. 254/2001 Sb., o vodách a o změně některých zákonů (vodní zákon), ve znění pozdějších předpisů (dále jen "vodní zákon"), v řízení o opatření obecné povahy podle § 171 až 174 zákona č. 500/2004 Sb., správní řád, ve znění pozdějších předpisů, posoudil žádost o stanovení ochranného pásma vodního zdroje, kterou dne 8.8.2019 podal

Městys Koloveč, IČO 00253481, U Staré fary č.p. 142, 345 43 Koloveč

(dále jen "navrhovatel"), a na základě tohoto posouzení předkládá tento návrh opatření obecné povahy:

I. Podle § 30 vodního zákona

r u š í

ochranná pásma 1° a 2° vodních zdrojů, a to 3 vrtaných studní HJ1 na pozemku parc.č. 2454 (nově na 2454/1), HJ2 na pozemku parc.č. 2442 a HJ3 na pozemku parc.č. 2428, k.ú Koloveč, stanovená rozhodnutím referátu životního prostředí Okresního úřadu Domažlice ze dne 21.11.1991 pod č.j. ŽP-630/91.

II. Podle § 30 vodního zákona se

s t a n o v í o c h r a n n á p á s m a

vodních zdrojů v řízení:

**Ochranná pásma stávajících vodních zdrojů HJ1, HJ2 a HJ3 pro Koloveč
(dále jen "ochranné pásmo")**

na místě:

Název kraje

Plzeňský kraj

Název obce

Koloveč

Telefon: 379 719 111

Fax: 379 722 763

Bank. spojení:

109782579/0300

IČ:00253316

e-mail:podatelna@mesto-domazlice.cz

104594982/0300

str.1/6

Identifikátory katastrálních území	668575
Názvy katastrálních území	Koloveč
Parcelní čísla dle evidence katastru nemovitostí	parc. č. 2418, 2419, 2420, 2421, 2422, 2423, 2424, 2428, 2427, 2426, 2425, 2429, 2446, 2432, 2430, 2433, 2431, 2439, 2440, 2441, 2443, 2445, 2442, 2447, 2455, 2454/1, 2454/2, 2453, 2452, 2451, 2450, 2438, 2448, 2437, 2759, 2032, 1977, 1996, 1997, 1994, 1993, 1992, 2458, 2457, 2459, 2456, 2758, 2417, 2416, 2444, 1995 v katastrálním území Koloveč
Číselný identifikátor vodního toku	10261888
Název vodního toku	Srbický potok
Číslo hydrologického pořadí	1-10-02-0690-0-00
ID vodního útvaru povrchových vod	BER_0250 Radbuza od toku Zubřina po tok Merklínka
Hydrogeologický rajon	622
ID vodního útvaru podzemních vod	62221 Krystalinikum a proterozoikum v povodí Úhlavy dolního toku Radbuzy – západní část

v tomto rozsahu:

Původ (odebírané) vody	podzemní voda hlubinného oběhu
Odběry pro pitné účely	zásobování obyvatelstva - zásobování obce Koloveč pitnou vodou
Související vodní díla	objekty pro odběr vody, vodojem, vodovodní řady
Objekt pro odběr pozemní vody	vrt - 3 vrtané studny na pozemku parc.č. 2454/1, 2442, 2428, k.ú. Koloveč

Stanovení ochranného pásma vodních zdrojů

Ochranné pásmo 1° vodních zdrojů	Na celém pozemku parc. č. 2454/1, 2442, 2428 v katastrálním území Koloveč – podle záznamu podrobného měření změn č. 664-1128/2019.
Souřadnice Y, X rozsahu ochranného pásma 1°	Vrt. studna na p.p.č. 2428 – 1094567,96; 844851,99 Vrt. studna na p.p.č. 2442 – 1094784,94; 844820,71 Vrt. studna na p.p.č. 2454/1 – 1094921,40; 844728,96
Ochranné pásmo 2° vodních zdrojů	Na celých nebo částech pozemků parc. č. 2418, 2419, 2420, 2421, 2422, 2423, 2424, 2427, 2426, 2425, 2429, 2446, 2432, 2430, 2433, 2431, 2439, 2440, 2441, 2443, 2445, 2447, 2455, 2454/2, 2453, 2452, 2451, 2450, 2438, 2448, 2437, 2759, 2032, 1977, 1996, 1997, 1994, 1993, 1992, 2458, 2457, 2459, 2456, 2758, 2417, 2416, 2444, 1995 v katastrálním území Koloveč
Souřadnice Y, X rozsahu ochranného pásma 2°	1094991,18; 844562,66 1094748,99; 844724,73 1094455,56; 844767,07 1094484,12; 844965,02 1094822,48; 844916,19 1095102,41; 844728,87

III. V ochranném pásmu se podle ustanovení § 30 odst.8 vodního zákona zakazuje provádění činností, omezuje užívání pozemků, nařizuje technická opatření v následujícím rozsahu:

- ochranná pásma 1°

- V ochranných pásmech 1° doporučujeme ponechat travní porost, travu pravidelně 2x ročně sekat a vzniklou organickou hmotu z pozemku odstranit.
- Na pozemku je zakázáno aplikovat a skladovat statková hnojiva (chlévkový hnůj, kejda, silážní šťávy) a dále je zakázáno používání prostředků na ochranu rostlin, repelenty a průmyslová hnojiva.
- Do prostoru ochranných pásem je zakázáno vjíždět mechanickými prostředky kromě nezbytné dopravní obsluhy. Při nezbytném použití dopravních prostředků poháněných palivou na bázi ropných látek je nutno minimalizovat riziko úniku paliva, hydraulických olejů a mazacích látek. Likvidaci úniku ropných látek je nutné provést okamžitě a na náklady toho, kdo únik způsobil. V ochranném pásmu je zakázáno používat těžkou techniku, která by způsobila otřesy půdy a narušování půdního pokryvu.
- Zásahy do půdních vrstev, jimiž by došlo ke zmenšení jejich krycí mocnosti jsou kromě technického řešení spojeného s využíváním vodního zdroje zakázány.
- Do prostoru ochranných pásem je zakázán vstup osob a manipulace s technologií pro jímání vody, s výjimkou vlastníka nebo provozovatele vodního zdroje.
- Rozsah ochranných pásem jednotlivých vodních zdrojů je v současné době oplocen, proto bude min. na vstupu do oploceného prostoru osazena 1 cedule s textem:

OCHRANNÉ PÁSMO 1. STUPNĚ VODNÍHO ZDROJE
NEPOVOLANÝM VSTUP ZAKÁZAN
MĚSTYS KOLOVEČ

- ochranné pásmo 2°

- V ochranném pásmu 2° je nutné ponechat na loukách současný stav porostu a hospodaření - pravidelně sečený a sklizený travní porost. Pozemky v současné době využívané jako orná půda budou z důvodu ochrany využívaných vodních zdrojů podzemní vody zatravněny a dále využívány jako pravidelně sečené a sklizené louky.
- Je nepřipustná každá činnost, jejímž důsledkem by mohly být znečištěny zdroje podzemní vody a přísun složek, které mohou negativně ovlivnit sensorické vlastnosti vody, případně způsobit havarijní zhoršení kvality vody.
- Nedoporučuje se pastva dobytka.
- K hnojení je možné používat karbohnojiva (v dávce 10 q/ha) a jednou za dva roky vápnění mletým vápencem ev. dostatečně „vzrálým“ kompostem v min. dávkách (do 300 q/ha). Organická hnojiva nelze používat v zimě. Zákaz hnojení močůvkou či kejdou.
- Bez předchozího hydrogeologického posouzení se zde nesmí těžit zemní hmota, zřizovat zářezy, lomy, provádět důlní činnost, vrty či jiné zásahy, jimiž by se narušila oživená půdní vrstva a zmenšila mocnost krycích vrstev.
- V případě plánovaných významnějších změn v ochranném pásmu z hlediska režimu hospodaření, výstavby zařízení, které nesouvisí s jímáním podzemních vod, zemních prací apod. je nutné nechat zpracovat hydrogeologický posudek, který navrhne taková opatření, aby nedošlo ke kvantitativnímu nebo kvalitativnímu ohrožení zdroje.
- Lesní porosty v daném území musí plnit především vodoochrannou a částečně i protierozní. Z tohoto pohledu jsou navržena následující nezbytná ochranná opatření.
- Na lesních pozemcích spadajících do ochranného pásma 2. stupně je nezbytné provádět výchovné zásahy ve smyslu hospodářského plánu a průběžné odstraňování suchých a napadených stromů, které budou nahrazeny novou výsadbou. K obnovným sečím lze přistoupit

až po zajištění kultury na stávajících pasekách. Preventivně se musí dbát na neporušenost půdního povrchu (krytí drah pro vlečení kmenů klestem). Na pozemcích je zakázáno klučit pařezy, budovat nebezpečné lesní cesty a skládky dříví. Při přibližování vytěženého dříví se přednostně používají lanovky, lanové systémy a koňské potahy.

- Při nezbytném použití dopravních prostředků poháněných palivou na bázi ropných látek z důvodu těžby nebo údržby porostů je nutno minimalizovat riziko úniku paliva či mazných směsí. Likvidaci případných úniků ropných látek je nutné provést okamžitě a na náklady viníka úniku.
- V případě, že bude nutné ošetřit lesní porost ochrannými prostředky proti škůdcům, lze použít pouze ty, které jsou schválené pro aplikaci v ochranných pásmech. V prostoru ochranného pásma je zakázáno provádět přípravu aplikačních chemických roztoků.
- V prostoru ochranných pásem 2. stupně je zakázáno umísťovat objekty pro přikrmování zvěře nebo sklady krmiv.
- K aplikaci ochranných prostředků proti škůdcům je zakázáno používat letadel.
- Rozsah ochranného pásma bude vyznačen cedulemi, a to v lomových bodech v rozsahu ochranného pásma, v místech zvýšeného nebezpečí znečištění vodního zdroje a v místech křížení hranice ochranného pásma s cestami, a to s textem:

OCHRANNÉ PÁSMO 2. STUPNĚ VODNÍHO ZDROJE
NEPOVOLANÝM VSTUP ZAKÁZAN
MĚSTYS KOLOVEČ

Návrh monitoringu jakosti a vydatnosti podzemní vody

- 2x ročně provádět odběr vzorku surové vody na výstupu z vodního zdroje HV 01 pro stanovení kráceného rozboru vody dle vyhlášky MZdrČR č. 252/2004 Sb., v platném znění.
- 1x ročně provádět odběr vzorku surové vody na výstupu z vodního zdroje HV 01 pro stanovení úplného rozboru vody dle vyhlášky MZdrČR č. 252/2004 Sb., v platném znění.

Vlastníci nemovitostí, jejichž práva, povinnosti nebo zájmy související s výkonem vlastnického práva mohou být opatřením obecné povahy přímo dotčeny, podle § 172 odst. 4 správního řádu:

Ing. Jindra Mastná, Tyršova č.p. 23, 345 43 Koloveč
Blažena Mikešová, Zichov č.p. 13, 345 43 Koloveč
Marie Tomášková, Zichov č.p. 13, 345 43 Koloveč
DiS. Bohumil Lucák, Místecká č.p. 568, Praha 9-Letňany, 199 00 Praha 99
Jaroslav Vágner, Tyršova č.p. 19, 345 43 Koloveč
Pavel Souček, Domažlická č.p. 6, 345 43 Koloveč
František Šlajs, Tyršova č.p. 17, 345 43 Koloveč
Martin Altmann, Palackého č.p. 253, 345 43 Koloveč
Zdeněk Altmann, Palackého č.p. 253, 345 43 Koloveč
Václav Schleiss, Petrovice č.p. 27, Újezd, 344 01 Domažlice 1
Růžena Bendová, Tyršova č.p. 14, 345 43 Koloveč
Karel Eisenhamr, Strýčkovice č.p. 53, Srbice, 345 43 Koloveč
Antonín Soupír, Luční č.p. 375, 345 43 Koloveč
Marie Kamírová, Luční č.p. 352, 345 43 Koloveč
Iveta Zachariášová, Jana Opletala č.p. 2295/11, 434 01 Most 1
Ondrej Cimprik, Svojšín č.p. 83, 349 01 Stříbro

Lesy České republiky, s.p., IDDS: e8jcfnsn
Farma Racov s.r.o., IDDS: fh75u2y
Marie Janáčková, Domažlická č.p. 3, 345 43 Koloveč
Ing. Pavel Roubal, Úboč č.p. 28, 345 43 Koloveč
Ing. Josef Mastný, Úboč č.p. 42, 345 43 Koloveč
Milada Štenglová, Horní č.p. 360, 345 62 Holýšov
Václav Kaše, Tyršova č.p. 24, 345 43 Koloveč
Zemědělská akciová společnost Koloveč, IDDS: px7teiw
Iva Bušková, U garáží č.p. 202, Malé Předměstí, 346 01 Horšovský Týn
Roman Černý, třída 1. máje č.p. 573, 345 62 Holýšov
Milada Štenglová, Horní č.p. 360, 345 62 Holýšov
Josef Hájek, Tovární č.p. 213, 345 43 Koloveč
Marie Hájková, Tovární č.p. 213, 345 43 Koloveč
Karel Cozl, Na Tržišti č.p. 337, 345 61 Staňkov I
Ing. Anna Kopecká, Žlutická č.p. 1481/3, Bolevec, 323 00 Plzeň 23
Václav Cibulka, Tyršova č.p. 35, 345 43 Koloveč
Státní pozemkový úřad, IDDS: z49per3
František Šlajs, Tyršova č.p. 17, 345 43 Koloveč
Ing. Roman Hušek, CSc., K Ryšánce č.p. 1592/22, Praha 4-Krč, 147 00 Praha 47
Miloslav Sobota, Plachtín č.p. 3, Nečtiny, 331 62 Manětín
Povodí Vltavy, státní podnik, IDDS: gg4t8hf
Václav Bulín, Tyršova č.p. 20, 345 43 Koloveč
Jarmila Bulínová, Tyršova č.p. 20, 345 43 Koloveč
Josefa Rýdlová, 345 43 Koloveč
Jarmila Kličková, 118 00 Praha 011

Odůvodnění:

Dne 8.8.2019 podal navrhovatel žádost o stanovení ochranného pásma 1° a 2° tří vodních zdrojů pro zásobování Kolovče pitnou vodou.

Návrh byl doložen těmito doklady:

- stanovisko správce povodí – Povodí Vltavy, s.p., závod Berounka ze dne 24.4.2019 pod zn. 25740/2019-343/BI

Rozhodnutím referátu životního prostředí Okresního úřadu Domažlice ze dne 21.11.1991 pod č. j. ŽP-630/91 byla pro Koloveč povolena stavba 3 vrtaných studní - HJ1 na pozemku parc.č. 2454 (nově na č. 2454/1), HJ2 na pozemku parc.č. 2442 a HJ3 na pozemku parc.č. 2428, k.ú. Koloveč a povolen odběr podzemních vod z těchto vodních zdrojů. V rozhodnutí byl povolen průměrný odběr podzemní vody více než 10 tis. m³ za rok, a proto z důvodu ochrany vodního zdroje v bezprostředním okolí odběrného zařízení a k ochraně vodního zdroje v území, stanovil vodoprávní úřad, v souladu s § 19 zákona č. 138/1973 Sb., o vodách, ochranná pásma 1° a 2°.

Z důvodu částečné absence některých podkladů, nejasné hranice ochranného pásma v terénu a zajištění vydatnosti, jakosti nebo zdravotní nezávadnosti podzemních vod ve vodních zdrojích, požádal vlastník vodních zdrojů – navrhovatel o zrušení původně vyhlášených ochranných pásem a o jejich nové stanovení podle zpracovaného záznamu podrobného měření změn, vypracovaného Ing. Vlastimilem Žáčkem, dne 21.5.2019, pod č. zakázky 664-1128/2019.

Rozsah ochranných pásem 1° je stanoven ve stejném rozsahu jako byl vyhlášen rozhodnutím z 21.11.1991, tzn. v rozsahu stávajícího oplocení jednotlivých vodních zdrojů. Rozsah ochranného pásma 2° je stanoven ve stejném rozsahu jako byl vyhlášen rozhodnutím z 21.11.1991.

Z tohoto důvodu nepředkládal navrhovatel nově zpracovaný hydrogeologický návrh rozsahu ochranných pásem.

Poučení :

K návrhu opatření obecné povahy může kdokoliv, jehož práva, povinnosti nebo zájmy mohou být opatřením obecné povahy přímo dotčeny, podat proti návrhu písemné odůvodněné připomínky nebo námitky ke správnímu orgánu, a to ve lhůtě 30 dnů ode dne jeho zveřejnění. Zmeškání úkonu nelze prominout.

Vlastníci nemovitostí, jejichž práva, povinnosti nebo zájmy související s výkonem vlastnického práva mohou být opatřením obecné povahy přímo dotčeny, nebo i jiné osoby, určí-li tak vodoprávní úřad, jejichž oprávněné zájmy mohou být opatřením obecné povahy přímo dotčeny, mohou podat proti návrhu opatření obecné povahy písemné odůvodněné námitky k vodoprávnímu úřadu ve lhůtě 30 dnů ode dne jeho zveřejnění. Zmeškání úkonu nelze prominout.

Městský úřad Domažlice
odbor životního prostředí
144 20 Domažlice
(11)

102 -

Bc. Petr März
vedoucí odboru životního prostředí

Obdrží:

navrhovatelé (dodejky)
Městys Koloveč, IDDS: 9tbb3v5

Příloha:

-snímek katastrální mapy s vyznačeným rozsahem ochranného pásma 2. stupně

**Úřady pro vyvěšení návrhu opatření obecné povahy a podání zprávy o datu vyvěšení a sejmutí
(doručení jednotlivě)**

MěÚ Domažlice
ÚM Koloveč

Tento návrh opatření obecné povahy musí být vyvěšen na úřední desce po dobu 15 dnů.

Vyvěšeno dne: 23. 8. 2019

Sejmuto dne:

Úřad městyse Koloveč
U Staré Fary 142
345 43 Koloveč

podpis, razítko

MS. Plan No. 7-710



Block 6.1

2433

2432

2431

2430

2429

2428

2427

2426

2425

2424

2423

2422

2421

2420

2419

2418

2417

2416

2746

2745

2744

2747

2748

2749

2750

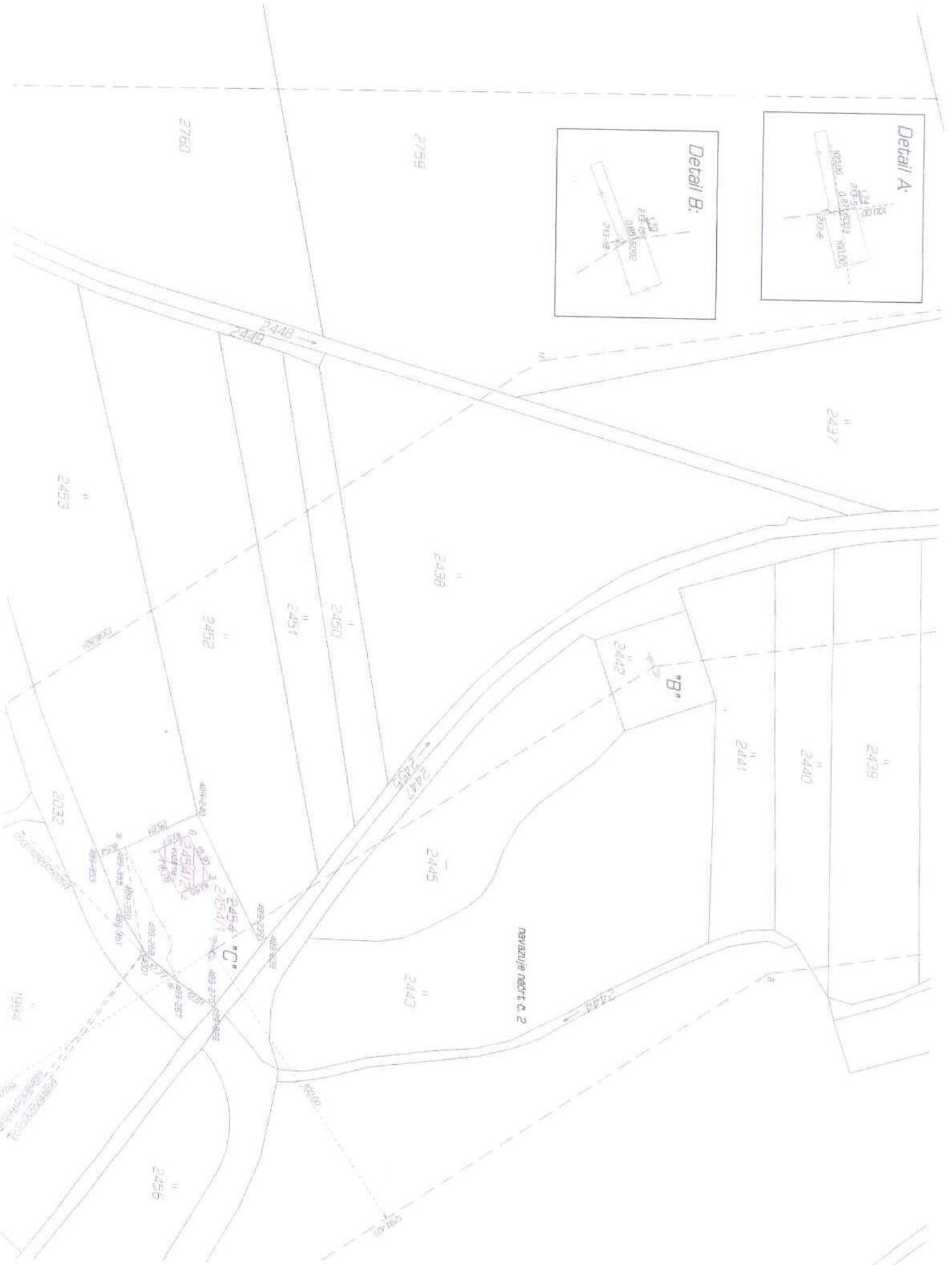
2751

2752

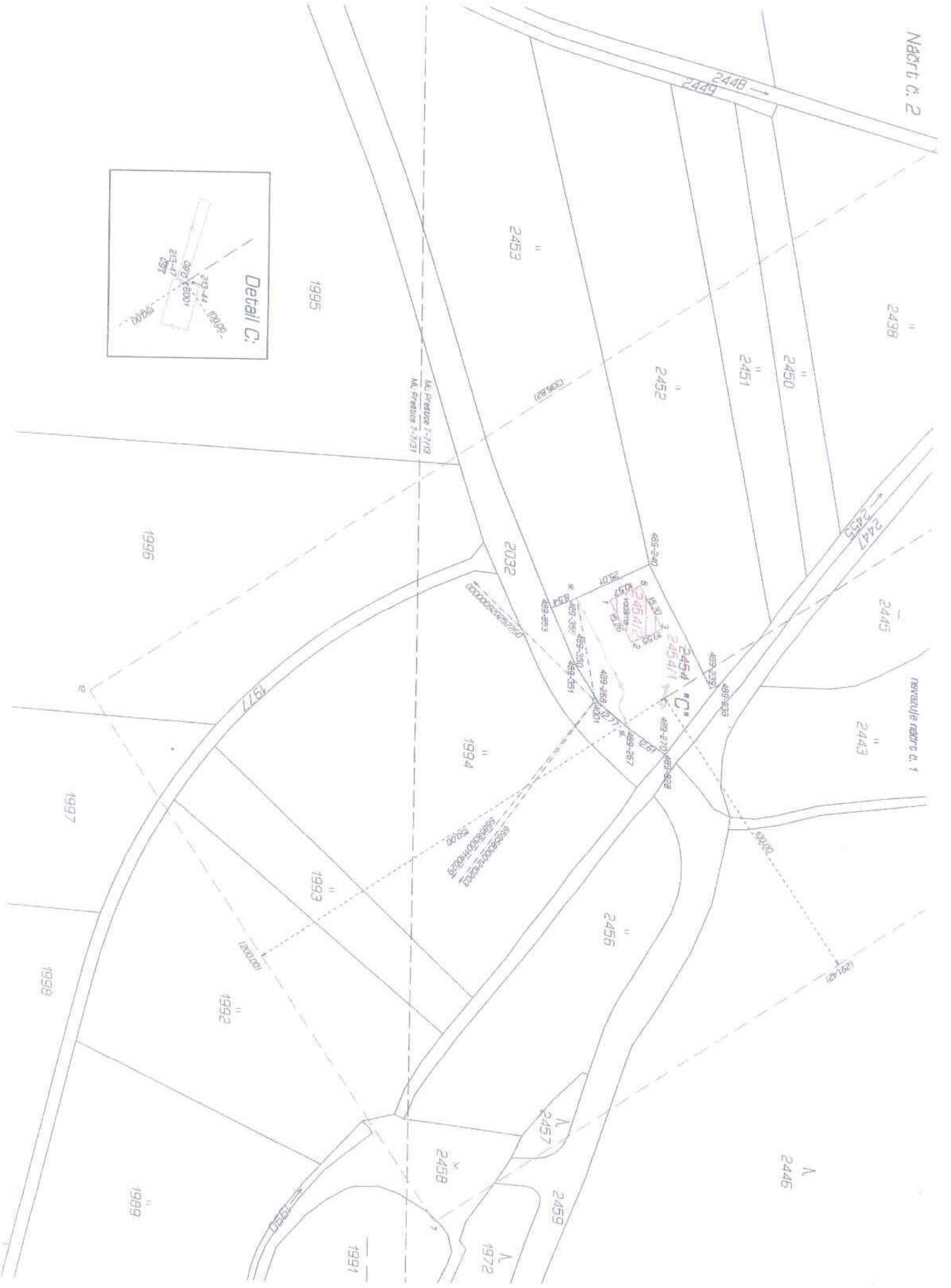
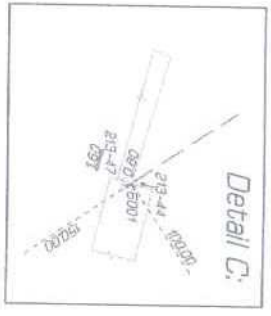
2753

2754

2755



Nacrt. C. 2



Novozupje nadrt. C. 1